

Karar Sayısı : 2017/10444

Samsun İli, Çarşamba İlçesi, Orta, Hasbahçe, Helvacalı ve Bafracalı mahalleleri sınırları içerisinde bulunan bazı alanların kentsel dönüşüm ve gelişim proje alanı ilan edilmesi hakkındaki ekli Kararın yürürlüğe konulması; Çevre ve Şehircilik Bakanlığının 17/5/2017 tarihli ve 6336 sayılı yazısı üzerine, 5393 sayılı Belediye Kanununun 73 üncü maddesine göre, Bakanlar Kurulu'na 5/6/2017 tarihinde kararlaştırılmıştır.

Recep Tayyip ERDOĞAN
CUMHURBAŞKANI

Binali YILDIRIM
Başbakan

N. CANİKLİ
Başbakan Yardımcısı

M. ŞİMŞEK
Başbakan Yardımcısı

N. KURTULMUŞ
Başbakan Yardımcısı

Y. T. TÜRKEŞ
Başbakan Yardımcısı

V. KAYNAK
Başbakan Yardımcısı

B. BOZDAĞ
Adalet Bakanı

F. B. SAYAN KAYA
Aile ve Sosyal Politikalar Bakanı

Ö. ÇELİK
Avrupa Birliği Bakanı

F. ÖZLÜ
Bilim, Sanayi ve Teknoloji Bakanı

M. MÜEZZİNOĞLU
Çalışma ve Sosyal Güvenlik Bakanı

M. ÖZHASEKİ
Çevre ve Şehircilik Bakanı

M. ÇAVUŞOĞLU
Dışişleri Bakanı

N. ZEYBEKÇİ
Ekonomi Bakanı

B. ALBAYRAK
Enerji ve Tabii Kaynaklar Bakanı

A. Ç. KILIÇ
Gençlik ve Spor Bakanı

F. ÇELİK
Gıda, Tarım ve Hayvancılık Bakanı

B. TÜFENKÇİ
Gümrük ve Ticaret Bakanı

S. SOYLU
İçişleri Bakanı

L. ELVAN
Kalkınma Bakanı

N. AVCI
Kültür ve Turizm Bakanı

N. AĞBAL
Maliye Bakanı

İ. YILMAZ
Milli Eğitim Bakanı

F. IŞIK
Milli Savunma Bakanı

V. EROĞLU
Orman ve Su İşleri Bakanı

R. AKDAĞ
Sağlık Bakanı

A. ARSLAN
Ulaştırma, Denizcilik ve Haberleşme Bakanı

5/6/2017 TARİHLİ VE 2017/10444 SAYILI KARARNAMENİN EKİ

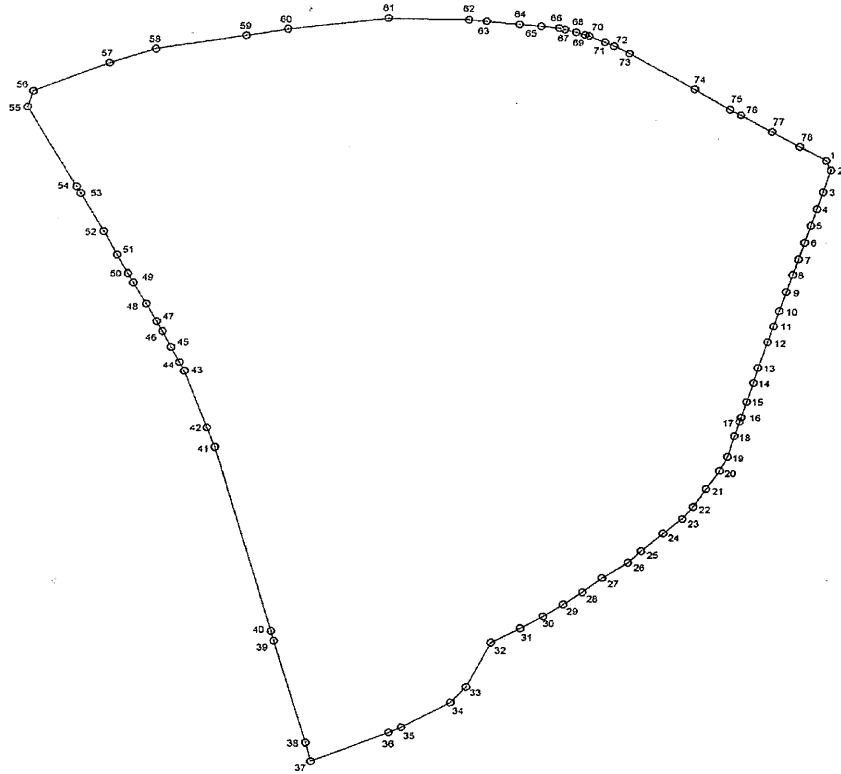
KARAR

MADDE 1- (1) Samsun İli, Çarşamba İlçesi, Orta, Hasbahçe, Helvacalı ve Bafracalı mahalleleri sınırları içerisinde bulunan ve ekli kroki ile listelerde sınır ve koordinatları gösterilen alanlar, kentsel dönüşüm ve gelişim proje alanı ilan edilmiştir.

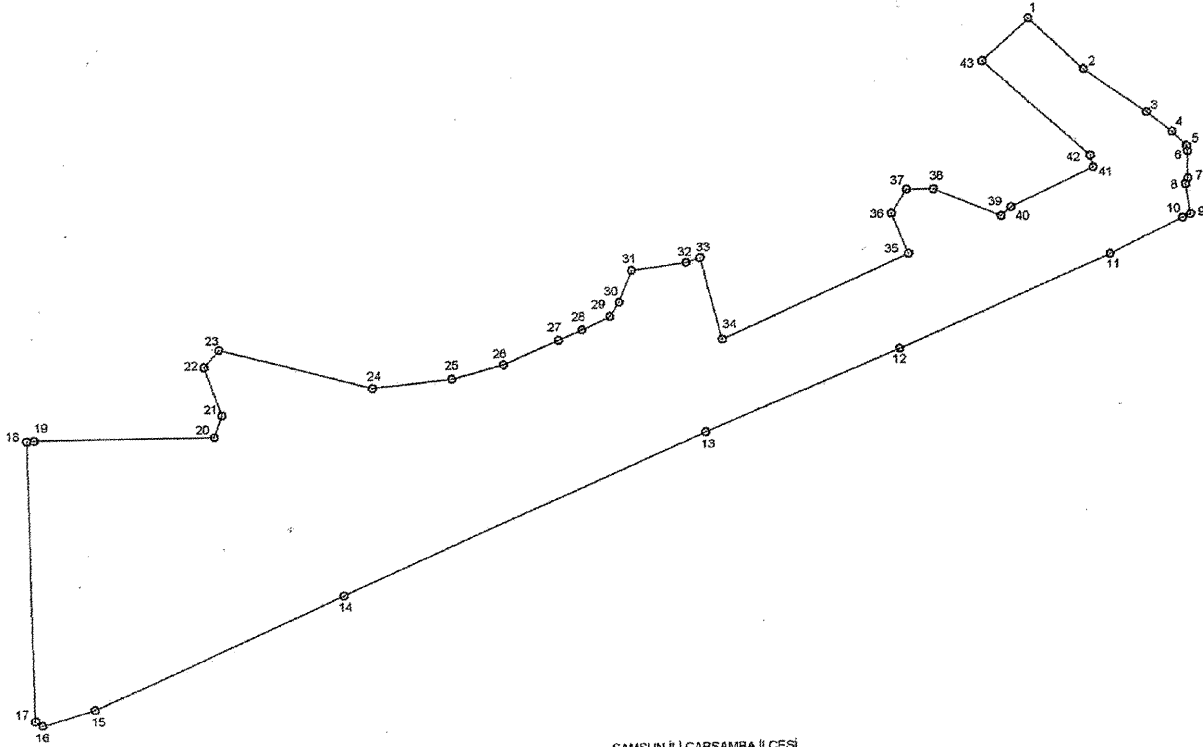
(2) Birinci fıkra kapsamında ilan edilen kentsel dönüşüm ve gelişim proje alanları sınırları içerisinde yer alan ve harca esas değer üzerinden belediyelere devredilen Hazineye ait taşınmazlar, kentsel dönüşüm ve gelişim amacına yönelik imar planı ve uygulaması yapılmadan satılamaz.

MADDE 2- (1) Bu Karar yayımı tarihinde yürürlüğe girer.

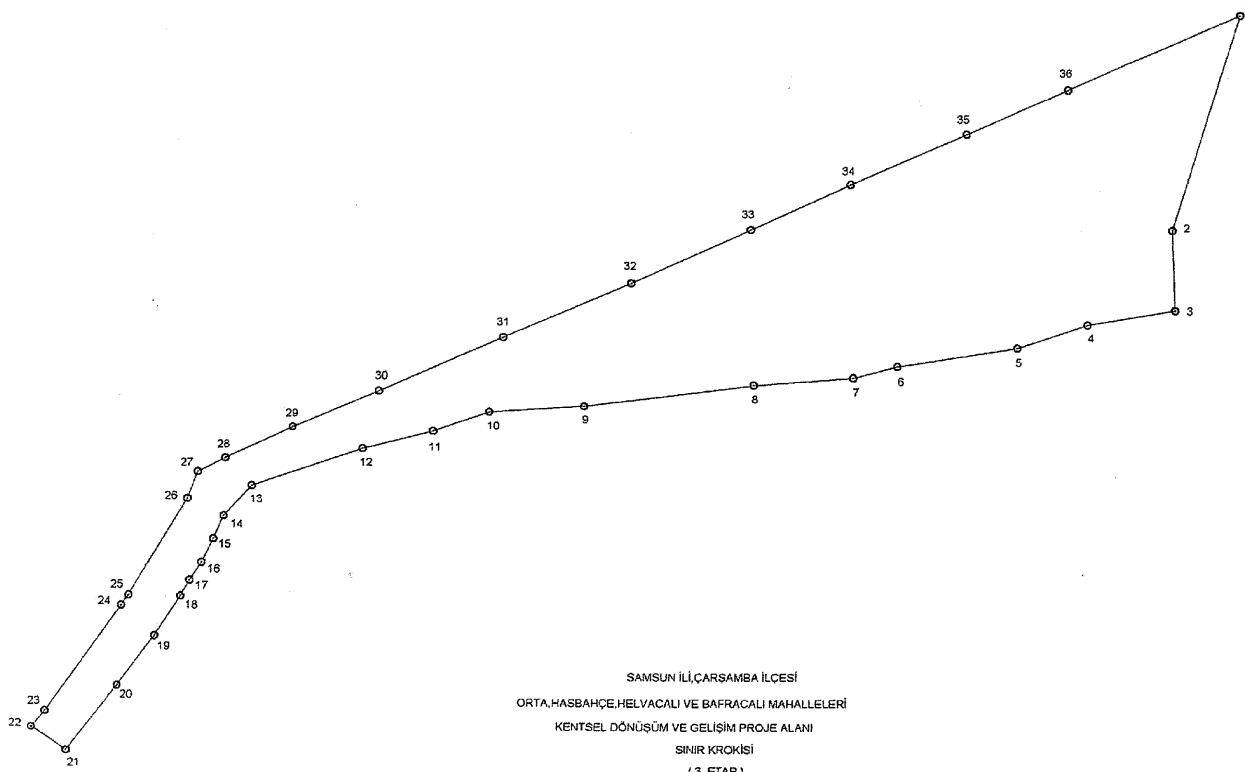
MADDE 3- (1) Bu Karar hükümlerini Çevre ve Şehircilik Bakanı yürütür.



SAMSUN İLİ, ÇARŞAMBA İLÇESİ
ORTA, HASBAHÇE, HELVACALI VE BAFRACALI MAHALLELERİ
KENTSEL DÖNÜŞÜM VE GELİŞİM PROJE ALANI
SINIR KROKİSİ
(1. ETAP)



SAMSUN İLİ, ÇARŞAMBA İLÇESİ
ORTA, HASBAHÇE, HELVACALI VE BAFRACALI MAHALLELERİ
KENTSEL DÖNÜŞÜM VE GELİŞİM PROJE ALANI
SINIR KROKİSİ
(2. ETAP)



SAMSUN İLİ, ÇARŞAMBA İLÇESİ
ORTA, HASBAHÇE, HELVACALI VE BAFRACALI MAHALLELERİ
KENTSEL DÖNÜŞÜM VE GELİŞİM PROJE ALANI
SINIR KROKİSİ
(3. ETAP)

SAMSUN İLİ,ÇARŞAMBA İLÇESİ
ORTA,HASBAHÇE,HELVCALI VE BAFRACALI MAHALLELERİ
KENTSEL DÖNÜŞÜM VE GELİŞİM PROJE ALANI
KOORDİNAT LİSTESİ
(1. ETAP)

NoktaNo	Y	X
1	561373.420	4563973.590
2	561376.575	4563966.886
3	561371.560	4563951.664
4	561367.697	4563939.911
5	561363.862	4563928.269
6	561359.989	4563916.496
7	561356.135	4563904.814
8	561352.593	4563894.044
9	561348.642	4563882.051
10	561344.232	4563868.604
11	561340.752	4563857.734
12	561336.987	4563846.518
13	561331.019	4563827.930
14	561328.234	4563817.107
15	561323.971	4563803.524
16	561320.455	4563792.320
17	561319.550	4563789.434
18	561316.285	4563778.788
19	561311.781	4563764.273
20	561308.820	4563754.444
21	561298.301	4563741.404
22	561290.126	4563728.862
23	561283.165	4563720.207
24	561271.068	4563709.890
25	561256.983	4563697.522
26	561248.590	4563689.143
27	561232.123	4563678.334
28	561219.510	4563668.263
29	561207.288	4563659.855
30	561194.479	4563651.446
31	561180.105	4563643.038
32	561161.039	4563632.968
33	561145.287	4563601.571
34	561135.110	4563590.485
35	561103.607	4563572.594
36	561095.368	4563568.657
37	561045.332	4563548.039
38	561042.132	4563561.346
39	561021.445	4563633.612
40	561019.513	4563640.360
41	560982.465	4563769.782
42	560977.082	4563783.485
43	560962.595	4563824.299
44	560959.404	4563830.483
45	560953.853	4563841.518
46	560948.220	4563852.692
47	560944.461	4563859.862
48	560937.609	4563872.256
49	560929.385	4563887.139
50	560925.903	4563893.500
51	560918.846	4563906.403
52	560909.942	4563922.681
53	560895.107	4563948.848
54	560892.483	4563953.389
55	560860.581	4564008.607
56	560864.275	4564019.416
57	560912.920	4564039.315
58	560942.531	4564049.691
59	561000.466	4564059.370

NoktaNo	Y	X
60	561027.147	4564064.115
61	561091.610	4564072.138
62	561143.558	4564071.308
63	561154.938	4564070.321
64	561176.170	4564068.082
65	561190.161	4564066.847
66	561201.642	4564065.591
67	561205.360	4564064.622
68	561212.456	4564062.770
69	561218.222	4564060.877
70	561220.759	4564060.048
71	561231.004	4564055.792
72	561236.747	4564053.039
73	561246.761	4564047.822
74	561288.731	4564022.646
75	561311.505	4564008.982
76	561318.467	4564005.110
77	561338.462	4563993.644
78	561356.236	4563983.448

PROJEKSİYON:(UTM) Universal Transvers Merkator 3°
 COĞRAFI VERİLERE İLİŞKİN DATUM: ITRF 96 (GRS 80 Elipsoid)
 DİLİM ORTA MERİDYENİ:36°
 DİLİM GENİŞLİĞİ:3°

SAMSUN İLİ,ÇARŞAMBA İLÇESİ
ORTA,HASBAHÇE,HELVAÇALI VE BAFRACALI MAHALLELERİ
KENTSEL DÖNÜŞÜM VE GELİŞİM PROJE ALANI
KOORDİNAT LİSTESİ
(2. ETAP)

NoktaNo	Y	X
1	562530.859	4564039.944
2	562560.426	4564011.686
3	562594.547	4563987.366
4	562608.147	4563976.266
5	562616.017	4563968.396
6	562616.637	4563965.276
7	562616.390	4563950.250
8	562615.168	4563946.979
9	562617.715	4563930.362
10	562613.336	4563928.392
11	562573.620	4563908.935
12	562458.720	4563857.875
13	562352.927	4563813.357
14	562155.347	4563724.974
15	562019.514	4563663.773
16	561991.020	4563655.725
17	561987.067	4563658.251
18	561985.031	4563814.283
19	561988.918	4563814.574
20	562086.535	4563814.691
21	562090.933	4563826.674
22	562081.595	4563853.642
23	562089.894	4563863.270
24	562172.493	4563840.516
25	562215.659	4563844.884
26	562243.715	4563852.277
27	562273.403	4563865.739
28	562286.411	4563871.559
29	562301.598	4563878.849
30	562306.662	4563886.783
31	562313.699	4563904.647
32	562343.514	4563908.761
33	562351.232	4563911.174
34	562362.483	4563865.047
35	562464.180	4563911.308
36	562455.332	4563933.958
37	562463.599	4563947.269
38	562478.294	4563947.038
39	562514.905	4563931.413
40	562520.373	4563936.270
41	562565.051	4563957.338
42	562563.533	4563963.912
43	562505.643	4564017.226

PROJEKSİYON:(UTM) Universal Transvers Merkator 3°
COĞRAFI VERİLERE İLİŞKİN DATUM:ITRF 96 (GRS 80 Elipsoid)
DİLİM ORTA MERİDYENİ:36°
DİLİM GENİŞLİĞİ:3°

SAMSUN İLİ,ÇARŞAMBA İLÇESİ
ORTA,HASBAHÇE,HELVCALI VE BAFRACALI MAHALLELERİ
KENTSEL DÖNÜŞÜM VE GELİŞİM PROJE ALANI
KOORDİNAT LİSTESİ
(3. ETAP)

NoktaNo	Y	X
1	562550.003	4563868.018
2	562512.621	4563745.239
3	562514.780	4563699.572
4	562465.277	4563691.066
5	562425.698	4563677.618
6	562358.072	4563666.532
7	562333.178	4563659.848
8	562276.837	4563655.496
9	562180.875	4563642.720
10	562127.394	4563639.086
11	562095.895	4563627.483
12	562056.510	4563617.222
13	561994.104	4563595.374
14	561978.251	4563577.607
15	561972.527	4563564.438
16	561965.998	4563550.776
17	561959.440	4563540.516
18	561954.330	4563531.564
19	561939.935	4563509.090
20	561919.109	4563480.731
21	561890.906	4563443.239
22	561871.324	4563456.584
23	561878.864	4563465.955
24	561921.184	4563526.499
25	561925.287	4563532.171
26	561957.880	4563587.737
27	561963.523	4563603.262
28	561978.953	4563611.414
29	562016.874	4563629.545
30	562065.297	4563651.166
31	562135.021	4563682.843
32	562207.015	4563714.215
33	562274.319	4563744.738
34	562330.644	4563770.635
35	562395.855	4563799.521
36	562452.996	4563824.777

PROJEKSİYON:(UTM) Universal Transvers Merkator 3°
COĞRAFI VERİLERE İLİŞKİN DATUM: ITRF 96 (GRS 80 Elipsoid)
DİLİM ORTA MERİDYENİ:36°
DİLİM GENİŞLİĞİ:3°