

## **Karar Sayısı : 2018/11859**

Kocaeli İli, Kandıra İlçesi, Akdurak Mahallesi sınırları içerisinde bulunan ve ekli kroki ile listelerde sınır ve koordinatları gösterilen alanların riskli alan ilan edilmesi; Çevre ve Şehircilik Bakanlığının 21/5/2018 tarihli ve 90212 sayılı yazısı üzerine, 6306 sayılı Afet Riski Altındaki Alanların Dönüştürülmesi Hakkında Kanununun 2 nci ve ek 1 inci maddelerine göre, Bakanlar Kurulu'na 4/6/2018 tarihinde kararlaştırılmıştır.

**Recep Tayyip ERDOĞAN**  
CUMHURBAŞKANI

Binali YILDIRIM

Başbakan

B. BOZDAĞ

Başbakan Yardımcısı

M. ŞİMŞEK

Başbakan Yardımcısı

F. IŞIK

Başbakan Yardımcısı

R. AKDAĞ

Başbakan Yardımcısı

H. ÇAVUŞOĞLU

Başbakan Yardımcısı

A. GÜL

Adalet Bakanı

F. B. SAYAN KAYA

Aile ve Sosyal Politikalar Bakanı

Ö. ÇELİK

Avrupa Birliği Bakanı

F. ÖZLÜ

Bilim, Sanayi ve Teknoloji Bakanı

J. SARİEROĞLU

Çalışma ve Sosyal Güvenlik Bakanı

M. ÖZHASEKİ

Çevre ve Şehircilik Bakanı

S. SOYLU

Dışişleri Bakanı V.

N. ZEYBEKÇİ

Ekonomi Bakanı

B. ALBAYRAK

Enerji ve Tabii Kaynaklar Bakanı

O. A. BAK

Gençlik ve Spor Bakanı

A. E. FAKİBABA

Gıda, Tarım ve Hayvancılık Bakanı

B. TÜFENKÇİ

Gümrük ve Ticaret Bakanı

S. SOYLU

İçişleri Bakanı

L. ELVAN

Kalkınma Bakanı

N. KURTULMUŞ

Kültür ve Turizm Bakanı

N. AĞBAL

Maliye Bakanı

İ. YILMAZ

Millî Eğitim Bakanı

N. CANIKLI

Millî Savunma Bakanı

V. EROĞLU

Orman ve Su İşleri Bakanı

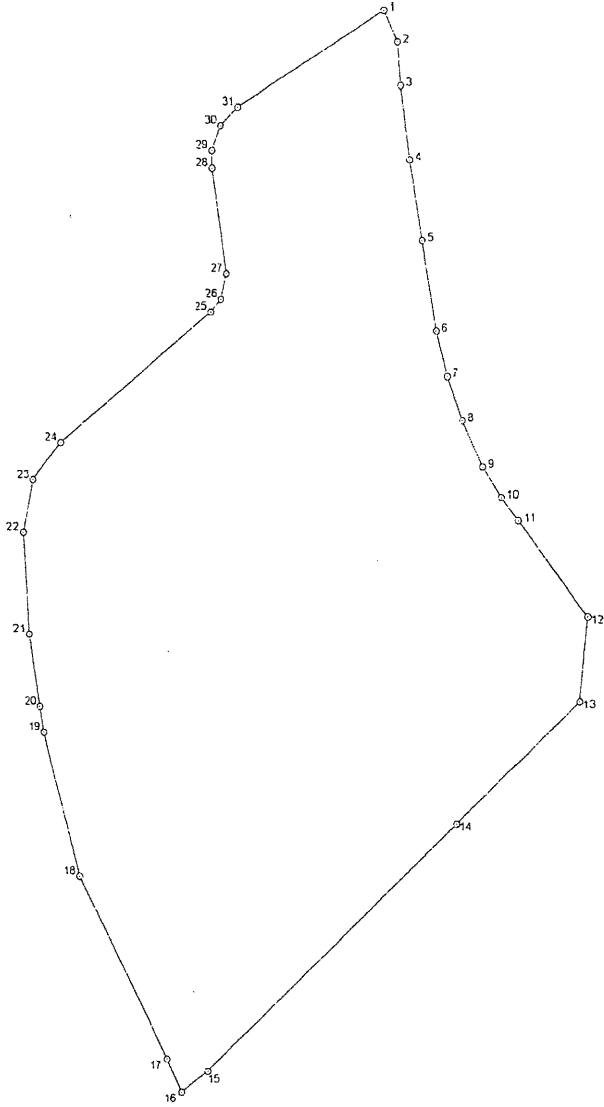
A. DEMİRCAN

Sağlık Bakanı

A. ARSLAN

Ulaştırma, Denizcilik ve Haberleşme Bakanı

4/6/2018 TARİHLİ VE 2018/11859 SAYILI KARARNAMENİN EKİ  
KROKİLER VE LİSTELER



KOCAELİ İLİ KANDIRA İLÇESİ  
AKDURAK MAHALLESİ  
TEKKELİ MEVKİİ  
RİSKLİ ALAN  
SINIR KROKİSİ  
( 1. BÖLGE )

Alan Büyüklüğü : 3,18 Hektar

**KOCAELİ İLİ KANDIRA İLÇESİ**  
**AKDURAK MAHALLESİ**  
**TEKKELİ MEVKİİ**  
**RİSKLİ ALAN**  
**KOORDİNAT LİSTESİ**  
**( 1. BÖLGE )**

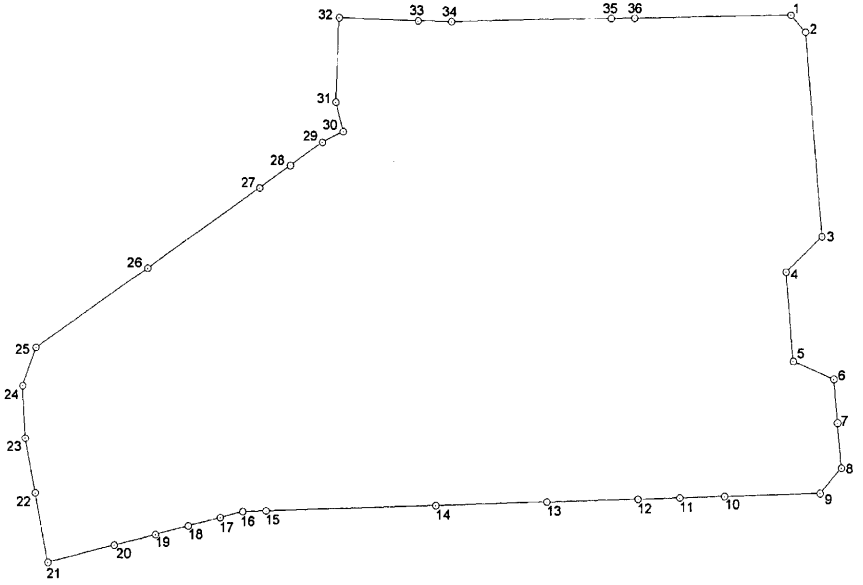
Nokta No	Y	X
1	513775.60	4549749.31
2	513779.86	4549740.21
3	513780.76	4549727.41
4	513783.50	4549705.72
5	513787.35	4549682.06
6	513791.87	4549655.19
7	513795.43	4549641.66
8	513800.30	4549628.54
9	513806.68	4549614.52
10	513812.71	4549605.10
11	513817.89	4549598.19
12	513839.67	4549569.11
13	513837.31	4549543.33
14	513798.23	4549506.80
15	513718.57	4549432.75
16	513710.13	4549426.38
17	513705.59	4549436.43
18	513678.15	4549491.84
19	513667.17	4549535.27
20	513665.90	4549543.04
21	513662.41	4549565.00
22	513660.70	4549595.60
23	513663.87	4549611.45
24	513672.69	4549622.51
25	513720.06	4549661.19
26	513723.30	4549664.99
27	513725.13	4549672.63
28	513720.56	4549703.68
29	513720.55	4549708.88
30	513723.35	4549716.12
31	513728.98	4549721.47

PROJEKSİYON : UTM 3 DERECE

COĞRAFİ VERİLERE İLİŞKİN DATUM : ITRF-96

DİLİM ORTA MERİDYENİ : 30 (Derece)

DİLİM ORTA GENİŞLİĞİ : 3 (DERECE)



KOCAELİ İLİ KANDIRA İLÇESİ  
AKDURAK MAHALLESİ  
AKÇAKAYRAN MEVKİİ  
RİSKLİ ALAN  
SINIR KROKİSİ  
( 2. BÖLGE )

Alan Büyüklüğü : 2,7 Hektar

**KOCAELİ İLİ KANDIRA İLÇESİ**  
**AKDURAK MAHALLESİ**  
**AKÇAKAYRAN MEVKİİ**  
**RİSKLİ ALAN**  
**KOORDİNAT LİSTESİ**  
**( 2. BÖLGE )**

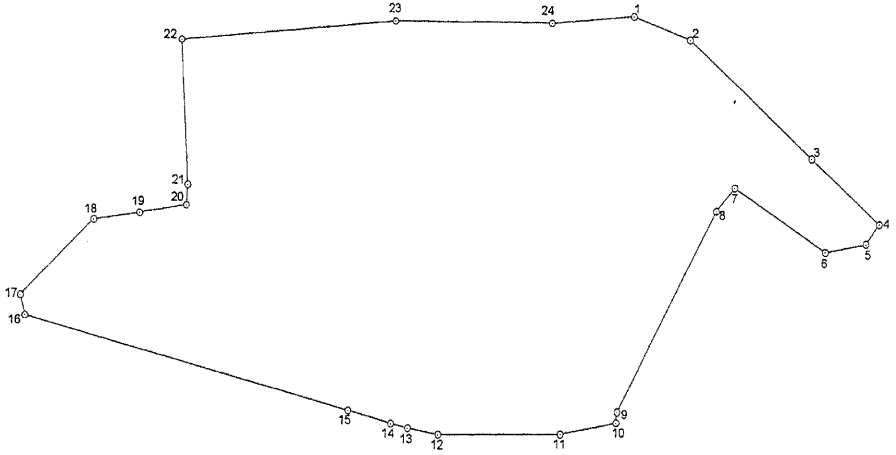
Nokta No	Y	X
1	513899.44	4547823.44
2	513903.90	4547818.57
3	513909.20	4547760.55
4	513898.25	4547750.39
5	513900.51	4547724.95
6	513912.91	4547719.91
7	513914.06	4547707.46
8	513915.24	4547694.52
9	513908.87	4547687.28
10	513879.90	4547686.19
11	513866.40	4547685.67
12	513853.93	4547685.21
13	513826.63	4547684.18
14	513792.94	4547682.91
15	513741.64	4547680.97
16	513734.63	4547680.71
17	513727.86	4547678.97
18	513716.36	4547676.53
19	513708.48	4547674.00
20	513696.37	4547670.89
21	513676.53	4547665.79
22	513672.66	4547665.56
23	513669.60	4547701.22
24	513668.76	4547716.09
25	513672.76	4547727.10
26	513705.84	4547749.95
27	513739.40	4547773.15
28	513748.72	4547779.58
29	513758.33	4547786.23
30	513764.60	4547789.33
31	513762.41	4547797.60
32	513763.28	4547821.58
33	513787.16	4547820.85
34	513797.22	4547820.71
35	513845.44	4547822.00
36	513852.46	4547822.18

PROJEKSİYON : UTM 3 DERECE

COĞRAFI VERİLERE İLİŞKİN DATUM : ITRF-96

DİLİM ORTA MERİDYENİ : 30 (Derece)

DİLİM ORTA GENİŞLİĞİ : 3 (DERECE)



KOCAELİ İLİ KANDIRA İLÇESİ  
AKDURAK MAHALLESİ  
EĞİTİM SOKAK MEVKİİ  
RİSKLİ ALAN  
SINIR KROKİSİ  
( 3. BÖLGE )

Alan Büyüklüğü : 2,7 Hektar

KOCAELİ İLİ KANDIRA İLÇESİ  
AKDURAK MAHALLESİ  
EĞİTİM SOKAK MEVKİİ  
RİSKLİ ALAN  
KOORDİNAT LİSTESİ  
( 3. BÖLGE )

Nokta No	Y	X
1	513590.03	4547629.21
2	513610.75	4547621.88
3	513655.80	4547584.15
4	513680.79	4547563.38
5	513676.03	4547556.99
6	513661.07	4547554.13
7	513627.47	4547574.30
8	513620.80	4547566.64
9	513584.93	4547501.49
10	513584.51	4547497.94
11	513564.02	4547494.01
12	513518.62	4547493.19
13	513507.26	4547495.12
14	513500.93	4547496.49
15	513485.00	4547500.51
16	513366.38	4547529.63
17	513364.70	4547536.10
18	513391.51	4547560.92
19	513408.21	4547563.24
20	513424.95	4547565.93
21	513425.43	4547572.63
22	513422.71	4547619.46
23	513501.62	4547626.57
24	513559.85	4547626.66

PROJEKSİYON : UTM 3 DERECE

COĞRAFİ VERİLERE İLİŞKİN DATUM : ITRF-96

DİLİM ORTA MERİDYENİ : 30 (Derece)

DİLİM ORTA GENİŞLİĞİ : 3 (DERECE)